

huelva24

Carreteras secundarias de Huelva

Un viaje por la provincia

Cuenca Minera y Sierra de Aracena
y Picos de Aroche

Sumario

03 No siempre es mejor el camino más recto

04 Inmersión en una tierra imposible de imaginar

06 Un viaje entre la Sierra y la historia minera de Huelva

12 Explorando la riqueza natural y cultural de la Sierra de Aracena

24 La ruta de los grandes símbolos

30 Corredores en las profundidades de la Sierra

38 Rumbo a la última frontera de Huelva

44 Robles, pinos, ciervos, jabalíes y zorros



EDITA **Huelva 24** COMERCIALIZA **Huelva 24**

REDACCIÓN **Álvaro Gayán Queralt** • **Carmen Juárez** • **Silvia Mateo**

DISEÑO y MAQUETACIÓN **MJ Torres-Ternero**

DIPUTACIÓN PROVINCIAL Ð HUELVA

No siempre es mejor el camino más recto



David Toscano,
presidente de la Diputación de Huelva

Me comentaba un amigo que vive en Brasil, que un día se sorprendió al escuchar en la radio a un famoso y respetado periodista del país relatar la crónica de un viaje. Contaba que estaba recorriendo Europa. En ese tránsito, alquiló un coche en el aeropuerto de Lisboa para desplazarse hasta Sevilla. Y literalmente dijo que "flipó". Fue cuando la carretera por la que circulaba le llevó hasta la Sierra de Aracena y Picos de Aroche, situada en el norte de la provincia de Huelva. Estaba maravillado con todo lo que veía, con el discurrir de la vía a través de municipios como Rosal de la Frontera, Aroche, Cortegana, Jabugo, Galaroza, Fuenteheridos, Los Marines, Aracena o Higuera de la Sierra.

Para que este reconocido locutor hiciera semejante promoción de nuestra tierra no fueron necesarias ni campañas publicitarias ni informes de expertos. Sólo que el azar le condujera hasta Huelva. Nuestra provincia se vende sola. Es la realidad. Huelva es espectacular de norte a sur y de este a oeste. Basta con recordar que tiene un tercio de su superficie protegida. Ese es nuestro enorme tesoro y se halla a plena luz.

Hoy, esta publicación pone en valor esas carreteras. A menudo, en los pliegues sinuosos de la espléndida geografía onubense se esconden tesoros deslumbrantes. Solo hace falta salirse de la carretera principal para descubrir un universo sorprendente de bosques abigarrados y marismas infinitas, que conmueven nuestro espíritu y estimulan nuestros cinco sentidos. Son experiencias únicas. Lo que deja claro de que aquí, en Huelva, la línea recta no es la mejor opción para viajar entre dos puntos.

Eso es lo que que propone este sugerente suplemento que tiene usted en sus manos. Reivindicar un territorio plagado de joyas ocultas. Este vasto imperio rural se encuentra interconectado por carreteras de película. Cada una de ellas conduce a un pueblo singular de nuestra provincia, dotado de personalidad propia y dueño de un modo distinto e irrepetible de habitar en el mundo. Carreteras que nos adentran en parajes salpicados de pueblos decorados por el pasado que cuentan con cada una de esas estampas que tenemos en nuestro imaginario cuando soñamos con un destino: castillos, fortalezas, torres de iglesias centenarias, callejuelas, fuentes naturales, vecinos sentados en los bancos de plazas de ensueño, pequeños bares en las esquinas...

Aquí, en cada recodo del camino, pervive un trozo excepcional de historia, una manera de celebrar la vida, una cultura gastronómica, una forma de labrar el campo y de velar a nuestros difuntos.

El recorrido de cada carretera secundaria nos envuelve en paisajes que conmueven e inspiran, donde se respira silencio y renace un pulso sereno de la vida más allá del fragor urbano. Es aquí donde el ser humano recobra el equilibrio y se reencuentra con sus auténticas raíces.

Lo que ofrece esta publicación es descubrir el encanto de los rincones de la provincia de Huelva a través de la red viaria provincial. En esta primera entrega se centra en las comarcas de la Sierra y de la Cuenca Minera. Pero vendrán más capítulos hasta completar la grandeza de un territorio soberbio como el nuestro, diverso, hermoso y único.

El suplemento incluye seis propuestas que corresponden con otras tantas carreteras secundarias. Cada propuesta presenta una detallada información de la distancia a recorrer, los atractivos turísticos y naturales que integra, además de una sugerencia de restaurantes y alojamientos. También se muestra un plano de la zona y un despliegue gráfico a todo color.

Los itinerarios están diseñados para ser recorridos en coche o en moto, sin prisas y saboreando cada palmo de tierra. También se describen rutas de senderismo para aquellos visitantes que prefieran echar el pie a tierra y caminar por nuestros verdes valles o por calzadas romanas. En un recuadro se explica qué tipo de fauna y flora predominan en la zona.

Más allá del sol y playa, bandera de la calidad y excelencia del turismo onubense, también queremos presentarnos como un destino para disfrutar de las pequeñas cosas, de los detalles, de lo auténtico. Y eso, no les quepa duda, son vivencias que colaboran activamente para alcanzar la verdadera felicidad. Esa felicidad que busca (y disculpen el atrevimiento de señalar un tramo de edad) la generación que va de los 55 a los 70 años, un segmento que en numerosos casos viaja sin prisas a la caza de carreteras panorámicas que son miradores y hacen que recuperemos los placeres de los viajeros de antaño. No es mal 'target'.

En un mundo acelerado que prima llegar a nuestro destino lo más rápido posible, nosotros apostamos justamente por el dulce disfrute del viaje. Como sostenía el poeta Kavafis, lo importante no es alcanzar Itaca sino gozar de las venturas que nos regala el camino. Y nada mejor que transitar por estos caminos de nuestra atractiva provincia para descubrir sus encantos. Porque no siempre la mejor opción es la línea más corta entre dos puntos.



Inmersión en **una tierra imposible** de imaginar

La esencia de Huelva se puede descubrir a través de sus caminos. Algunos de los más desconocidos son sus carreteras secundarias, que conectan zonas rurales, pasando por campos, colinas, montañas y dehesas que representan el corazón natural de la provincia. Este trazado permite sumergirse en pueblos auténticos y muy especiales con arquitecturas históricas, escenas de la vida cotidiana del campo y un mosaico de paisajes y tradiciones.

Para poner en valor estos caminos, Huelva 24, en colaboración con la Diputación Provincial de Huelva, presenta este especial dedicado a las carreteras secundarias e invita al lector a coger un coche o una moto y perderse por esas vías de la provincia que ponen en valor un turismo más lento, de tranquilidad y para disfrutar en calma.

El propósito de este trabajo es invitar a los lectores a redescubrir la provincia a través de rutas menos transitadas, conectando pueblos, paisajes naturales y lugares que muestran la historia viva y el carácter auténtico de Huelva. Estas carreteras secundarias, muchas de ellas ocultas entre montañas, dehesas y valles, son más que simples vías de comunicación: son caminos que unen comunidades de la mano de trazados dibujados por rutas de comercio rural y moldeados por el día a día por los onubenses.

La red de carreteras secundarias de Huelva comprende un vasto número de vías provinciales y locales, que en total suman cientos de kilómetros de trayectos a través de paisajes que cambian radicalmente de una comarca a otra.

En la publicación que hoy ve la luz, la primera, comenzamos con rutas por las comarcas de la Sierra de Huelva y Picos de Aroche y por la Cuenca Minera. Discurren por pueblos como Cortegana, Aracena, Fuenteheridos, Alájar o Berrocal, en los que el lector puede descubrir rutas maravillosas y paisajes de invierno como bosques impenetrables, castillos y cuevas.

También, y como no podía ser de otra manera, recorreremos en próximas entregas el litoral de la provincia, con más de 120 kilómetros de playas y marismas, con parques naturales, áreas protegidas y reservas de la biosfera.

Las carreteras secundarias de Huelva ofrecen mil posibilidades. Y todas impactan. Los visitantes pueden sumergirse en la flora y fauna autóctonas, observar aves migratorias, y adentrarse en dehesas donde los cerdos ibéricos pastan bajo las encinas. Estas carreteras no solo facilitan el acceso a la naturaleza, sino que también son un puente hacia los pueblos rurales, donde las tradiciones centenarias se conservan y la vida sigue el ritmo pausado de las estaciones.

Cada carretera secundaria ha sido seleccionada no sólo por su valor turístico, sino también por su significado cultural e histórico. Algunas de estas vías, como las que conectan los pueblos de la Sierra de Aracena y Picos de Aroche o las que atraviesan antiguas zonas mineras, han sido testigos de siglos de actividad humana, de migraciones y de intercambios.

Otras, más recientes, han sido trazadas para unir comunidades aisladas, facilitando el transporte y el desarrollo económico en zonas donde, de otro modo, las comunicaciones serían complicadas. Estas vías son la muestra del esfuerzo colectivo de generaciones por mantener viva la conexión entre pueblos y familias en un territorio extenso y diverso.

Al igual que los caminos históricos que guiaban a los pastores o comerciantes entre pueblos, las carreteras secundarias también cumplen un papel fundamental en la estructura económica y social de la provincia. Gracias a ellas, la artesanía, la gastronomía y los productos locales —como el jamón ibérico de Jabugo, el queso artesanal, los vinos o el aceite de oliva— pueden llegar a puntos más alejados, fortaleciendo la economía rural y contribuyendo al sostenimiento de los pequeños productores.

Con este suplemento, el propósito no es sólo mostrar la belleza de estas rutas, sino también promover la importancia de conservarlas y utilizarlas de forma respetuosa y sostenible.

Un viaje **entre la sierra y la historia minera** de Huelva

La carretera HU-5104, que conecta la N-435 con el pequeño municipio de Berrocal, ofrece mucho más que un simple traslado, es una inmersión en los encantos naturales y la historia minera de la provincia de Huelva



La carretera HU-5104, que une la N-435 con la pintoresca localidad de Berrocal, se extiende a lo largo de aproximadamente 17 kilómetros por medio de una vía sinuosa que atraviesa paisajes montañosos de gran belleza. El trayecto, que puede completarse en unos 20 o 25 minutos, dependiendo de las paradas y la velocidad, ofrece mucho más que un simple traslado, es una inmersión en una naturaleza intacta y la historia minera de la provincia.

Se trata de una carretera secundaria de montaña, con tramos de curvas cerradas que requieren una conducción atenta, pero que recompensan al viajero con vistas espectaculares. A medida que se avanza por esta vía, el paisaje muestra su diversidad. La carretera cruza zonas de dehesa de encinas y alcornoques, típicas del monte mediterráneo, mezclándose con áreas de matorral y pinares. En algunos puntos, el verdor de la vegetación contrasta con las tonalidades rojizas y anaranjadas del terreno, una herencia de la intensa actividad minera de la región.

La riqueza natural de la zona no se limita a la vegetación. Es habitual avistar aves rapaces como águilas y milanos surcando el cielo, mientras que conejos y zorros pueden aparecer en los tramos más apartados. Este entorno serrano conserva una biodiversidad característica, que añade un toque especial al recorrido.

El atractivo de esta ruta no sería el mismo sin su conexión con la historia minera de la comarca. La carretera atraviesa terrenos de la Faja Pirítica Ibérica, una de las zonas mineras más importantes de Europa, donde los minerales han moldeado no solo el paisaje, sino también la identidad cultural de la región. Las formaciones rocosas y los suelos ricos en óxidos de hierro reflejan un pasado en el que la minería fue protagonista, impregnando el terreno de tonalidades únicas que van del rojo al ocre.

El trayecto se adentra en una de las zonas más desconocidas y auténticas de la provincia de Huelva, permitiendo al viajero disfrutar de paisajes serranos y mineros únicos. Al final del camino, espera Berrocal, un pueblo que combina el encanto tradicional de sus calles con un profundo legado histórico ligado a la minería.

Berrocal: tradición y naturaleza en el corazón de la sierra

Al llegar a Berrocal, el visitante se encuentra con un municipio de carácter apacible y genuino, donde las calles empedradas y las casas blancas evocan la serenidad propia

Características de la Carretera HU-5104

Distancia: aproximadamente 17 kilómetros desde la N-435 hasta Berrocal.

Tiempo estimado: unos 20-25 minutos en coche, dependiendo de la velocidad y las paradas.

Tipo de vía: carretera secundaria de montaña, con curvas cerradas y tramos donde es necesario conducir con precaución.

Encantos Turísticos en la Ruta

El recorrido está marcado por el paisaje montañoso y las formaciones de rocas ricas en minerales, que le otorgan al terreno un color rojizo distintivo, propio de la actividad minera de la comarca.

Vegetación: la carretera cruza zonas de dehesa de encinas y alcornoques, así como matorral mediterráneo. En algunos tramos se encuentran pinares y zonas donde la vegetación se mezcla con áreas de suelo mineral.

Fauna: es común observar aves rapaces como águilas y milanos, así como otros animales típicos del entorno serrano, como conejos y zorros en las zonas más apartadas.

Paisaje Minero: la comarca de Berrocal forma parte de la Faja Pirítica Ibérica, una zona minera de importancia histórica. A lo largo del recorrido, se pueden observar formaciones rocosas y suelos ricos en minerales, que dan al paisaje un toque singular. Algunos de estos suelos muestran tonalidades rojizas y anaranjadas debido a los óxidos de hierro y otros minerales.

de los pueblos serranos de Huelva. Este enclave no solo destaca por su belleza, sino también por su riqueza cultural, con varios puntos de interés que relatan su historia.

Entre ellos, sobresale la Iglesia de San Juan Bautista, una construcción del siglo XVIII que destaca por su elegante fachada blanca, visible desde las colinas rojizas que rodean la localidad.

Otra parada obligatoria es la antigua estación de tren, un vestigio del pasado minero de la comarca, que ahora ofrece una atmósfera nostálgica y vistas al río Tinto, cuyas aguas rojizas deben su peculiar color a su alto contenido mineral. Para quienes deseen profundizar en la historia local, el Centro de Interpretación 'Mirador del Tinto' solventará la curiosidad de quienes desean profundizar en la historia local.

Senderos entre paisajes mineros y naturaleza virgen

En los alrededores de Berrocal, los amantes del senderismo encontrarán una red de rutas que atraviesan parajes naturales y mineros. Estos caminos permiten explorar el entorno con detenimiento, disfrutando de la singularidad del río Tinto, la fauna y la flora local, y los amplios horizontes de la Sierra.

El área presenta una amplia variedad de rutas de senderismo adaptadas a distintos niveles de experiencia y preferencias, cada una con su propio encanto.

La Dehesa de los Monjes (8 km, dificultad baja) es ideal para familias que deseen disfrutar de un recorrido tranquilo con vistas panorámicas en un entorno de monte mediterráneo.

Por otro lado, la ruta hacia Higuera de la Sierra (10 km, dificultad media) conecta dos municipios serranos atravesando bosques de alcornoques y castaños, ofreciendo subidas moderadas que recompensan con paisajes excepcionales.

Para senderistas más experimentados, la ruta de La Dehesa del Rincón (12 km, dificultad alta) supone un desafío con desniveles pronunciados y parajes de gran belleza.

> *Una parada obligatoria es la antigua estación de tren, vestigio del pasado minero de la comarca, que ahora ofrece una atmósfera nostálgica y vistas al río Tinto*



Puente de Santa Rosa



Atardecer en Berrocal



Berrocal desde el Mirador del Centro de Interpretacion

Los amantes de los entornos boscosos pueden optar por la caminata a El Robledo (8 km, dificultad media), que transcurre por un entorno montañoso ideal para explorar otro pueblo serrano.

Si se busca una experiencia más breve, la ruta de Los Cortijos (6 km, dificultad baja) ofrece un recorrido accesible por paisajes de cortijos y monte bajo alrededor del municipio.

La travesía hacia La Venta del Lince (10 km, dificultad media) atraviesa dehesas y bosques de alcornoques, culminando en un encantador paraje natural perfecto para descansar.

Para quienes buscan una aventura más exigente, la ruta hacia El Peñagordo (15 km, dificultad alta) recompensa con espectaculares vistas panorámicas desde uno de los puntos más altos de la Sierra.

> *Los amantes del senderismo encontrarán una red de rutas que permiten explorar la fauna y la flora local*

Finalmente, los más intrépidos pueden adentrarse en el recorrido hacia Los Llanos (12 km, dificultad alta), una experiencia que permite sumergirse en paisajes abiertos y naturaleza intacta, ideal para quienes deseen explorar la belleza más pura de la región.



Recorrido por la carretera de la Cuenca Minera de Río Tinto

A lo largo de la carretera HU-5104 y en las inmediaciones de Berrocal, varios miradores ofrecen altos perfectos para admirar el paisaje y capturar momentos inolvidables

Para los visitantes que les interese adentrarse en las tradiciones de Berrocal, una de las recomendaciones es que visiten la localidad durante la celebración de las Cruces de Mayo, durante el primer fin de semana de mayo, ya que se trata de su principal atractivo turístico y cultural. Se trata de la fiesta grande del pueblo, condecorada como Patrimonio Cultural Andaluz, en la que los vecinos y las hermandades de Arriba y Abajo, conmemoran sus tradiciones y raíces.

Miradores de la Cuenca Minera: ventanas al paisaje serrano

A lo largo de la carretera HU-5104 y en las inmediaciones de Berrocal, varios miradores ofrecen paradas perfectas para admirar el paisaje y capturar momentos inolvidables. Desde el Mirador de Los Riscos Altos, junto al río Tinto, hasta el Mirador de Los Posteruelos, que permite observar el histórico ferrocarril minero, cada punto ofrece vistas únicas. Cerca del pueblo, el Mirador de Berrocal es de fácil acceso y es cien por cien recomendable para contemplar el entorno que rodea al municipio.

Recorrer la HU-5104 hasta Berrocal es más que un simple viaje por carretera. Es una oportunidad para sumergirse en la tranquilidad de la Sierra onubense, disfrutar de su biodiversidad y descubrir la profunda conexión entre el hombre y la tierra que caracteriza a esta región.

Berrocal y sus alrededores ofrecen una experiencia única, donde la historia minera y la belleza natural se entrelazan, convirtiendo esta ruta en un destino imprescindible para quienes buscan explorar los rincones menos transitados de Huelva.

Lo que deja claro que recorrer la HU-5104 va más allá de un tránsito y se transforma en una experiencia que combina naturaleza, historia y cultura en un entorno de gran belleza. Cada curva y cada parada revelan la oportunidad de apreciar la riqueza de esta comarca y convierten el trayecto en un destino en sí mismo.



Iglesia de San Juan Bautista, Berrocal // AYTO. DE BERROCAL



Cruces de Berrocal

BERROCAL

RESTAURANTES & HOTELES

Dónde comer

Restaurante Casa Idolina
C. Cañadilla, 53, Nerva, Huelva
T. 959 09 39 09

Bar Las 4 Esquinas
C. del Cura, 2, Berrocal, Huelva
T. 675 73 82 32

Bar Marigenta
C. Cruz, 17, Marigenta, Huelva

Dónde dormir

Hostal Atalaya
Avenida La Esquila, 13,
Minas de Riotinto
T. 689 10 47 37

Hostal Pension La Ruta
Diego Sosa ,1, Paterna del Campo
T. 615 20 42 69

Hotel Montearoma
Plaza San Pedro, 1-C,
Valverde del Camino, Huelva
T. 959 55 27 29

Explorando la **riqueza natural y cultural** de la Sierra de Aracena

La ruta por la carretera HU-8105, que une los municipios de Cortegana y Aracena, es una de las vías más emblemáticas de la Sierra de Aracena y Picos de Aroche



La carretera HU-8105, con sus 33 kilómetros de longitud y un tiempo estimado de 45 a 60 minutos para recorrerla en coche, es mucho más que una simple vía de conexión en la Sierra de Aracena. Este trayecto, secundario y con tramos montañosos y curvas pronunciadas, es una opción ideal para quienes deseen disfrutar de un viaje tranquilo rodeado de naturaleza y paisajes que capturan la esencia de la sierra.

A medida que se avanza por esta carretera, el entorno despliega un mosaico de bosques de encinas, alcornoques y castaños que forman un manto verde inconfundible en la región. La vegetación mediterránea se complementa con madroños, jaras y helechos, especialmente presentes en las áreas más húmedas, lo que aporta una diversidad botánica que no deja de sorprender.

Este corredor natural también es hogar de una fauna rica y variada, donde es común avistar ciervos y jabalíes en las primeras horas del día o al caer la tarde, así como zorros que se asoman tímidamente entre los matorrales. En las zonas más elevadas, el cielo se convierte en el escenario perfecto para observar el vuelo de aves rapaces como milanos y buitres, que añaden un toque salvaje al viaje.

El paisaje, siempre cambiante, alterna colinas densamente arboladas con valles abiertos donde los prados y los arroyos fluyen, creando postales de gran belleza que invitan a detenerse y admirar el entorno.

Además, la carretera HU-8105 no se limita a su recorrido principal, ya que cuenta con ramales como la HU-8121, que extienden las posibilidades para el viajero y lo conducen hacia otros pueblos serranos llenos de encanto. Estos desvíos permiten explorar aún más la riqueza de la Sierra de Aracena y Picos de Aroche y descubrir pequeñas localidades con tradiciones intactas, paisajes únicos y miradores estratégicamente situados que ofrecen vistas espectaculares.

Cada tramo de la HU-8105 es una invitación a adentrarse en el corazón de una de las zonas más bellas de Anda-

Características de la Carretera HU-8105

Longitud: aproximadamente 33 kilómetros.

Duración: unos 45-60 minutos en coche, sin contar paradas.

Tipo de vía: carretera secundaria con curvas y tramos montañosos. Aunque no es una autopista, es transitable y bien mantenida.

Paisaje: dominado por bosques de encinas, alcornoques y castaños, característicos de la Sierra de Aracena.

La HU-8105 también tiene ramales como la HU-8121, que conecta con otros pueblos serranos, lo que permite hacer un recorrido turístico más amplio por los municipios de esta zona.

Encantos turísticos en la ruta

A lo largo de esta carretera se encuentran paisajes espectaculares, una rica biodiversidad y miradores que ofrecen vistas inolvidables, todo mientras se atraviesan pueblos con encanto serrano.

Vegetación: extensos bosques de castaños, encinas y alcornoques cubren la ruta, acompañados de madroños, jaras y helechos en las zonas más húmedas.

Fauna: es frecuente observar ciervos, jabalíes y zorros, además de aves rapaces como milanos y buitres, especialmente en las zonas altas de la sierra.

Paisaje: el paisaje varía entre colinas cubiertas de vegetación mediterránea y valles que acogen prados y arroyos, creando un entorno de gran belleza.

lucía, un lugar donde la naturaleza y el hombre conviven en armonía, ofreciendo al visitante una experiencia inolvidable llena de tranquilidad, belleza y conexión con el entorno.

Cortegana: punto de partida con historia medieval

El viaje comienza en Cortegana, un municipio que combina patrimonio histórico, tradiciones vivas y una conexión única con la naturaleza. Su monumento más destacado es el Castillo de Cortegana, una fortaleza del siglo XIII que se alza majestuosa sobre una colina. Este castillo, que sirvió de defensa durante la época medieval, es hoy un mirador privilegiado desde el que se pueden contemplar las montañas y valles que rodean el pueblo. Además, el castillo cobra vida cada mes de agosto con las Jornadas Medievales, un evento que transporta al visitante a otra época a través de mercados artesanales, espectáculos teatrales y desfiles históricos.

Cortegana también es un punto de partida ideal para los amantes del senderismo. Entre sus rutas destaca la Ruta del Castillo, un recorrido circular de baja dificultad que combina naturaleza y patrimonio, y la Ruta de los Molinos de Agua, que sigue el curso del río, atravesando bosques frondosos y restos de antiguos molinos que evocan la importancia del agua en la vida rural.

Los senderistas más experimentados pueden optar por la Ruta del Camino de los Lobos, un trayecto exigente que conecta Cortegana con Aracena, ofreciendo vistas espectaculares y la oportunidad de adentrarse en paisajes de montaña.

Almonaster la Real: la joya cultural de la sierra

A pocos kilómetros de Cortegana se encuentra Almonaster la Real, uno de los pueblos más bonitos de España y un tesoro cultural de la Sierra de Aracena. Su principal atractivo es la Mezquita de Almonaster, una construcción del siglo IX que combina elementos visigodos, romanos y árabes. Este templo, situado en lo alto de una colina, es un lugar de contemplación que conecta al visitante con el pasado multicultural de la región. Desde la mezquita, las vistas del pueblo y su entorno natural son impresionantes, especialmente al atardecer.



Almonaster la Real



Mezquita de Almonaster la Real.



Jabugo

La carretera HU-8105, con una longitud aproximada de 33 kilómetros que se pueden recorrer entre 45 y 60 minutos en coche, ofrece un recorrido por la esencia de la Sierra de Aracena

Otro punto de interés es la Ermita de Santa Eulalia, situada en las afueras del municipio. Este lugar de peregrinación ofrece un mirador natural desde el que se pueden observar las dehesas y montañas circundantes. Para los amantes de la naturaleza, Almonaster es también un paraíso para el senderismo, con rutas como la que conduce al Cerro de San Cristóbal, una elevación que regala vistas panorámicas, o la ruta hacia la Peña de Arias Montano, en Alájar, que combina belleza natural con historia cultural.

Santa Ana la Real: cascadas y miradores

Continuando por la HU-8105, el siguiente destino es Santa Ana la Real, un pequeño pueblo rodeado de un impresionante entorno natural. Aquí, las callejuelas encaladas



Cascada de
Los Chorros de Joyarancón

y las plazas tranquilas invitan a pasear y disfrutar de la arquitectura tradicional de la sierra. Sin embargo, el mayor atractivo de Santa Ana la Real es su entorno natural, repleto de rutas de senderismo que permiten descubrir la belleza de la Sierra desde diferentes perspectivas.

La más popular es la Ruta de los Chorros de Joyarancón, que lleva a una cascada rodeada de exuberante vegetación. Este sendero, que atraviesa bosques de alcornoques y castaños, es especialmente recomendable en otoño, cuando los colores de las hojas transforman el paisaje en una obra de arte.

Otra opción es la Ruta de los Miradores, que permite disfrutar de vistas espectaculares de la zona desde puntos estratégicos como el Mirador del Chorrito y el Mirador de la Rana. Para los amantes de los bosques, la Ruta de los Bosques de Castaños ofrece un recorrido único en plena naturaleza, ideal para conectar con el entorno y disfrutar de la tranquilidad.

Alájar: la belleza de la Peña de Arias Montano

Siguiendo la carretera, el viajero llega a Alájar, una de las grandes postales de la Sierra de Aracena y Picos de Aroche. Este municipio destaca por sus calles empedradas, casas encaladas y un ambiente que invita a la calma. El principal punto de interés de Alájar es la Peña de Arias Montano, mirador natural que ofrece vistas impresionantes de la sierra y que alberga una ermita dedicada a la Virgen de los Ángeles. Este lugar es también un sitio de gran valor histórico y cultural, ya que fue frecuentado por el humanista Benito Arias Montano en el siglo XVI.



Entre Cortegana y Almonaster



Cortegana // AYTO. DE CORTEGANA

Los senderistas más experimentados pueden optar por la Ruta del Camino de los Lobos, un trayecto exigente que conecta Cortegana con Aracena

Alájar es también el punto de partida de numerosas rutas de senderismo, como la Ruta del Castañar, especialmente recomendada en otoño, o la que conecta con Fuenteheridos, otro de los pueblos serranos que, por la belleza de su caserío, ha sido desde siempre uno de los lugares predilectos para los visitantes. Lugar donde cada año se celebra la Feria Andaluza de la Castaña, con un amplio programa de actividades lúdicas y gastronómicas que se organizan en el centro del pueblo, destacando la Fuente de los 12 Caños. Los visitantes que busquen una experiencia más corta pueden optar por la Ruta de la Peña de Arias Montano, un recorrido circular que combina naturaleza, historia y cultura en pocos kilómetros.

Linares de la Sierra: mosaicos únicos y tranquilidad

A mitad de camino hacia Aracena se encuentra Linares de la Sierra, un pequeño pueblo conocido por su tranquilidad y su arquitectura singular. Las calles de Linares están decoradas con mosaicos de piedras en el suelo, conocidos como ‘llanos’, un detalle único que le otorga un carácter especial. Este municipio es también famoso por sus antiguos lavaderos públicos, que se han convertido en un atractivo turístico y un recordatorio de las tradiciones locales.

Linares de la Sierra es ideal para quienes buscan un ritmo más pausado y rutas accesibles. Entre ellas destaca la Ruta Circular de los Molinos, perfecta para familias, y la Ruta del Castañar de Linares, que ofrece un paseo relajante en un entorno natural de gran belleza, especialmente durante la temporada de otoño.

Aracena: la joya turística de la sierra

El viaje culmina en Aracena, el núcleo más grande de la Sierra de Aracena y su centro turístico por excelencia. Este municipio combina historia, naturaleza y gastronomía, siendo famoso por la Gruta de las Maravillas, una cueva de formaciones subterráneas con estalactitas, estalagmitas y lagos interiores que fascinan a los visitantes. Junto a la gruta, se encuentra el Castillo de Aracena, una fortaleza construida por los templarios en el siglo XIII que ofrece vistas panorámicas del pueblo y los alrededores.

Aracena es también un destino ideal para los amantes del senderismo. La Ruta del Cerro del Castaño, que asciende al pico más alto de la sierra, es un desafío gratificante para los más aventureros, mientras que la Ruta de los Miradores ofrece un paseo más relajado con vistas espectaculares. Además, no se puede dejar Aracena sin visitar el Museo del Jamón Ibérico, donde se descubre todo sobre la producción del famoso jamón de la región, un manjar que se puede degustar en los numerosos restaurantes del pueblo.

Una parada en el Bosque Encantado de la Sierra de Aracena

En el corazón de la provincia de Huelva, entre las ondulantes colinas de la Sierra de Aracena y Picos de Aroche, se encuentra un lugar que parece sacado de un cuento de hadas. Este enclave mágico, conocido como el Bosque Encantado, es una joya natural que une las localidades de Fuenteheridos, Castaño del Robledo y Galaroza. Las carreteras y senderos que atraviesan este rincón del Parque Natural ofrecen una experiencia única para los viajeros que buscan sumergirse en la naturaleza y la cultura de la región.



Iglesia de Alájar



Por Corteconcepción, rumbo al pantano de Aracena



Ruta de los Molinos de Agua // V. GÓMEZ

El principal punto de interés de Alájar es la Peña de Arias Montano, un mirador natural que ofrece vistas impresionantes de la Sierra y que alberga una ermita dedicada a la Virgen de los Ángeles

La ruta que conecta estas poblaciones no solo es una de las más bellas de Huelva, sino que también es un viaje sensorial en sí misma. Durante los meses de otoño, el paisaje se transforma en un mosaico de tonos cálidos, donde el ocre, el caramelo y el marrón dorado dominan el escenario. Las hojas secas cubren los senderos, mientras los castaños, los robles y los pinos, algunos de ellos centenarios, crean un entorno mágico que parece invitar a los visitantes a detenerse y admirar la belleza natural que los rodea.

El Bosque Encantado no es solo una ruta para los amantes de la naturaleza, sino también una ventana a la riqueza cultural y gastronómica de la Sierra de Aracena. Los pueblos que jalonan esta ruta, como Fuenteheridos y Castaño del Robledo, destacan no solo por su entorno natural, sino también por su arquitectura tradicional. Pasear por sus calles empedradas es como retroceder en el tiempo, con casas blancas, tejados de teja árabe y una atmósfera tranquila que contrasta con la vibrante naturaleza que los rodea.

Además, estos municipios son el epicentro de la producción de castañas, un elemento esencial en la economía y la gastronomía local. Durante el otoño, los visitantes pueden disfrutar de la recogida de castañas, un ritual que no solo conecta a las comunidades con la tierra, sino que también ofrece a los turistas la oportunidad de participar en una actividad tradicional. Los frutos caídos de los cas-

Para aprovechar al máximo este recorrido, se recomienda planificar las paradas con antelación, ya que cada pueblo tiene algo único que ofrecer

El Bosque Encantado no es solo una ruta para los amantes de la naturaleza, sino también una ventana a la riqueza cultural y gastronómica de la Sierra de Aracena



Entre Aracena y el pantano



Linares de la Sierra



Castillo de Cortegana

taños adornan los senderos y llenan el aire con un aroma que evoca las chimeneas encendidas y los platos tradicionales que se preparan en la región.

El recorrido por el Bosque Encantado también permite descubrir los monumentos y puntos de interés histórico de la región. Por ejemplo, en Castaño del Robledo se puede visitar la Iglesia de Santiago el Mayor, una joya arquitectónica del siglo XVIII. Fuenteheridos, por su parte, es conocido por su Fuente de los 12 Caños, un lugar emblemático que refleja la importancia del agua en la vida y la historia del municipio.

Las carreteras que conducen al Bosque Encantado son una invitación al descubrimiento. Estrechas y serpenteantes en algunos tramos, estas vías ofrecen vistas panorámicas espectaculares y están rodeadas de un paisaje que cambia con cada estación. En primavera, los verdes intensos y las flores silvestres dominan el paisaje; en verano, la sombra de los árboles se presenta como un refugio fresco; y en otoño, la explosión de colores convierte cada curva en una postal.

Para quienes buscan desconectar del bullicio de la ciudad, esta ruta es una oportunidad perfecta para conectar con la naturaleza y disfrutar de una experiencia inolvidable. Ya sea caminando por los senderos del bosque, explorando los encantadores pueblos o degustando la deliciosa gastronomía local, el Bosque Encantado y sus alrededores ofrecen algo para todos los gustos.

La carretera HU-8105 no es solo una vía de conexión entre Cortegana y Aracena, sino una experiencia que merece ser disfrutada con calma. Para aprovechar al máximo este recorrido, se recomienda planificar las paradas con antelación, ya que cada pueblo tiene algo único que ofrecer. Conducir con precaución es fundamental, ya que la carretera tiene curvas cerradas y tramos montañosos que requieren atención. Las mejores épocas para realizar esta ruta son la primavera y el otoño, cuando el clima es suave y el paisaje se encuentra en su máximo esplendor.

Aunque queda un poco más al norte de la ruta, merece la pena el desvío hasta la localidad de Jabugo, cuna del

La ruta incluye en su recorrido Almonaster la Real, culminado por una joya como su Mezquita, construcción del siglo IX que combina elementos visigodos, romanos y árabes

mejor jamón del mundo amparado bajo la Denominación de Origen Protegida Jabugo, ya que cuenta con unas condiciones microclimáticas únicas.

La HU-8105 es mucho más que un simple trayecto: es un viaje por la esencia de la Sierra de Aracena, una región donde la naturaleza, la cultura y la tradición se entrelazan para ofrecer una experiencia inolvidable. Desde la historia medieval de Cortegana y la riqueza cultural de Almonaster hasta los paisajes únicos de Alájar y la vitalidad de Aracena, esta carretera es una invitación a descubrir uno de los rincones más auténticos y bellos de Andalucía.

Sin duda alguna, la gastronomía es uno de los principales atractivos de la zona y durante este viaje también se puede hacer un recorrido gastronómico. Los platos de ibéricos es sello de identidad en la comarca. En las dehesas de encinas y alcornoques es donde se crían a los animales, los cerdos ibéricos, alimentándose principalmente de bellota, fruto que da la calidad a sus carnes. La cocina de la Sierra de Aracena ha estado desde siempre muy vinculada a los ibéricos, y cada municipio de la zona le da su toque especial a cada plato, que les hace marcar la diferencia. Entre las recetas más destacadas de la cocina local resaltan platos como carrilleras, manitas, solomillos, secretos o presas. Todos ellos cocinados al estilo serrano, que hacen que sean reconocidos tanto dentro como fuera de estas fronteras.

Todo ello evidencia que las carreteras serranas son tanto un medio para llegar a un destino como una experiencia en sí mismas. A lo que se une que se erigen en un ejemplo perfecto de cómo la belleza natural, la historia y la cultura pueden converger para crear un lugar que deja una huella imborrable en quienes lo visitan. Un viaje donde la magia y la realidad se entrelacen.



Gruta de las Maravillas en Aracena



Cerro San Cristobal, Almonaster



Espadaña en la Peña de Arias Montano, en Alájar

RESTAURANTES & HOTELES

Dónde comer

Restaurante Mirador Don José
Av. de las Minas, 53b, Cortegana, Huelva
T. 610 88 89 56

Restaurante El Camino
Carretera Cortegana-Aracena, km 6,8,
Almonaster La Real
T. 959 50 32 40

José Vicente
Avenida Andalucia 53, Aracena
T. 959 12 84 55

Dónde dormir

Posada de Cortegana
Carretera El Repilado, km 2,5,
La Corte, Huelva
T. 959 50 33 01

Hotel Luz
Calle Iglesia, 3,
Almonaster la Real
T. 638 870 129

Hotel Sierra de Aracena
Calle Gran Vía Infantes
Don Carlos y Doña, 21, Aracena
T. 959 12 61 75



Cascada de los Molinos

La ruta de los **grandes símbolos**

Alájar, Fuenteheridos, Galaroza o Castaño del Robledo forman parte del corazón de una sierra que tiene a los castañares como especial común denominador

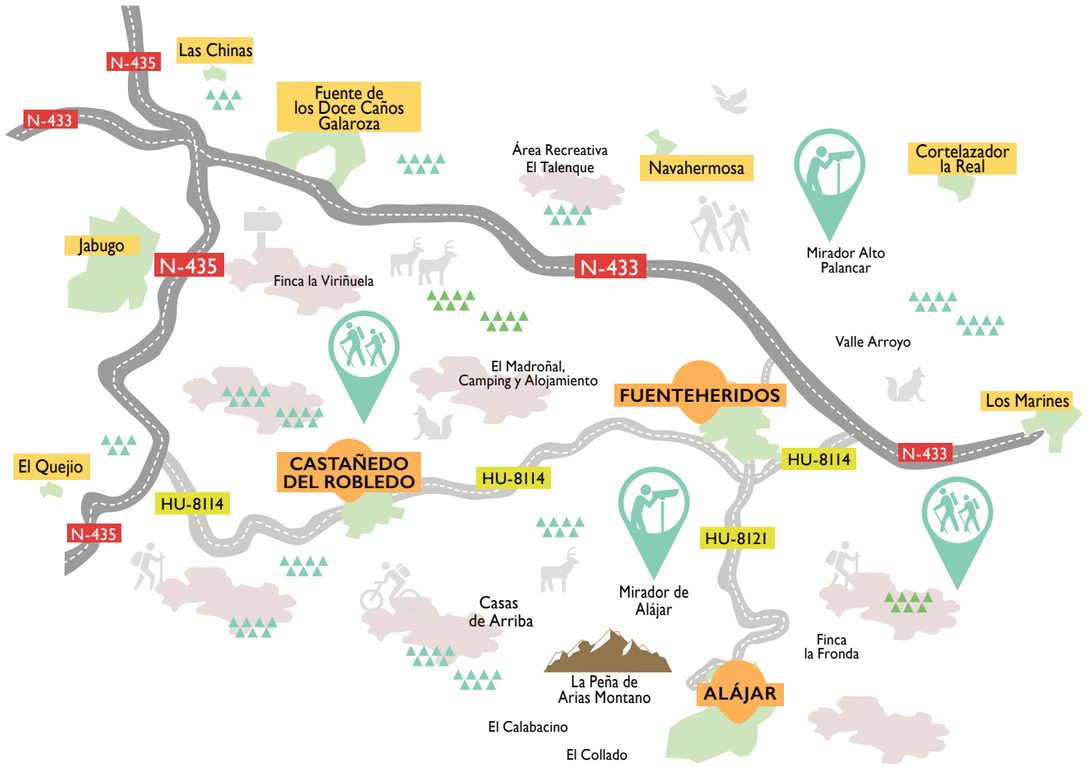

Algunos de los paisajes de invierno más impresionantes de la provincia de Huelva son sus bosques impenetrables, sus castañales y sus manantiales. Todas estas maravillas naturales se pueden encontrar en la carretera que conecta las localidades de Alájar y Fuenteheridos. La carretera HU-8121 y su continuación por la HU-8114 hasta la N-435 y la N-433 pasando por Castaño del Robledo y nuevamente Fuenteheridos, forma un hermoso recorrido a través de algunos de los pueblos más emblemáticos y mejor conservados de la Sierra de Aracena y Picos de Aroche. Este trayecto serpentea entre paisajes serranos, dehesas y frondosos bosques de castaños, ofreciendo una experiencia completa de naturaleza, cultura y patrimonio.

La ruta comienza en Alájar, un municipio con una historia singular que se puede descubrir paseando por sus calles empedradas y a través del blanco de las fachadas de sus casas. De la época renacentista se conserva la espadaña del mirador de la Peña de Arias Montano, así como la ermita de la Reina de los Ángeles, que data de finales del siglo XIV y que ejerció como templo de referencia antes de la construcción de la parroquia de San Marcos. También se puede ver la influencia de la cultura árabe en la localidad a través de sus callejuelas estrechas e irregulares, que trasladan al visitante a épocas preteritas.

Otro de los tesoros de Álajar son las aldeas que tiene alrededor, a las que se puede llegar por bifurcaciones. Entre estas aldeas se encuentran El Calabacino, El Collado, El Cabezuelo o Los Madroñeros.

Al final de la carreta HU-8121 se encuentra Fuenteheridos, una parada obligatoria para los amantes de la Sierra y epicentro de uno de los productos autóctonos de la zona, la castaña. La localidad destaca por monumentos como la Fuente de los 12 Caños, que está asociada a leyendas y tradiciones locales. Se encuentra en la plaza central y es un punto de encuentro para los habitantes y visitantes. Fuenteheridos también está rodeado de un entorno verde y húmedo, lleno de vegetación frondosa, gracias a sus abundantes manantiales.

Siguiendo por la carretera HU-8114, se llega a Castaño de Robledo, otra de las localidades más singulares de la Sierra de Huelva. Se trata del pueblo a mayor altitud de la Sierra de Aracena y famoso por su producción de castañas.

Características de la ruta

Distancia: unos 25-30 kilómetros en total.

Tiempo estimado: entre 45 y 60 minutos de conducción, sin contar las paradas.

Tipo de vía: carretera secundaria de montaña, con tramos estrechos y curvas cerradas.

Paisaje: dominado por bosques de castaños, encinas, alcornoques, y dehesas, con vistas panorámicas de la sierra.
Esta ruta no solo conecta pueblos, sino que también permite al viajero disfrutar de la arquitectura típica de la sierra y de la biodiversidad que caracteriza esta región de Huelva.

Encantos turísticos en la ruta

Este trayecto combina naturaleza, paisajes de ensueño y miradores espectaculares, ofreciendo una experiencia única para quienes deseen disfrutar de la riqueza vegetal, la fauna diversa y las vistas panorámicas de esta región privilegiada de Huelva.

Vegetación: bosques de castaños, dehesas de encinas y alcornoques dominan el paisaje, con jaras, madroños y fresnos en zonas de ribera. Especialmente vistosos en otoño por sus tonos cálidos.

Fauna: jabalíes, ciervos, zorros y aves rapaces como buitres y águilas se pueden avistar en este entorno natural, ideal para los amantes de la vida silvestre.

Paisaje: colinas onduladas, valles frondosos y prados abiertos que reflejan la esencia de la Sierra de Aracena, ofreciendo un recorrido de gran belleza escénica.

La propuesta ofrece un recorrido a través de algunos de los pueblos más emblemáticos y mejor conservados de la Sierra de Aracena y Picos de Aroche



Fuente de los Doce Caños en Fuenteheridos



Detalle de la fuente de los Doce Caños

Entre sus principales atractivos destacan la Iglesia Inacabada, cuya construcción comenzó en el siglo XVIII pero quedó sin concluir, lo que le otorga un aspecto singular y de otra época. También las calles del municipio son muy características de los pueblos de la Sierra, con calzadas empedradas y casas con tejas roja que contrastan con el verde del paisaje.

Precisamente ese paisaje es por lo que destaca Castaño de Robledo y por lo que lleva su nombre. En otoño, los bosques de alrededor de la localidad se llenan de castañas y el paisaje se tiñe de tonos dorados y marrones. Es esa época la más adecuada para que los turistas recorran en coche estas carreteras secundarias y lleguen a estos rincones llenos de magia.

Una de las rutas que pueden hacer los visitantes para disfrutar del paisaje que ofrece la zona es hacia Fuenteheridos, que atraviesa parajes como Ricos Altos, un cerro que se eleva a 962 metros de altitud y destaca por un bosque de roble melojo, excepción entre los paisajes de castañares del alrededor. Los senderos que atraviesan la zona son una perfecta oportunidad para sumergirse en el ecosistema de la Sierra de Huelva.

Para finalizar este recorrido por el norte de la provincia de Huelva, la carretera secundaria N-433 lleva al visitante a Galaroza, una joya de la zona con una historia que se origina en el siglo VIII cuando estas tierras fueron objeto de sucesivas ocupaciones musulmanas. La localidad mantiene la esencia de otros pueblos de la Sierra de Huelva, con un núcleo primitivo desarrollado en la época medieval, formado por una sucesión de calles estrechas e irregulares y coronado por un pequeño cerro.

Un paseo por la serranía

Para disfrutar de los preciosos paisajes que ofrece la Sierra de Huelva existen diferentes senderos que harán las delicias de cualquier visitante. En los alrededores de Castaño de Robledo se encuentran la ruta hacia Los Marines, un camino de seis kilómetros que atraviesa bosques de castaños, alcornoques y olivares, especialmente bonitos en otoño. Es una caminata fácil, ideal para quienes buscan un paseo tranquilo en un entorno natural.

También está la ruta Circular del Talenque, recomendada para toda la familia. El sendero rodea el área del Talenque, un precioso bosque de castaños que se tiñe de colores en otoño. La caminata es sencilla y tranquila, perfecta para un paseo relajante.

La ruta Castaño de Robledo - Alájar atraviesa dehesas y bosques mediterráneos, y permite disfrutar de vistas espectaculares de la Sierra. Al llegar a Alájar, se puede visitar la Peña de Arias Montano, un lugar icónico con vistas panorámicas.

Por su parte, la ruta del Cerro de San Cristóbal es una caminata algo exigente, de diez kilómetros, ideal para quienes buscan un reto. A lo largo del camino, se atraviesan densos castañares y robledales, lo que hace que el recorrido sea muy pintoresco.

Desde Castaño de Robledo hasta Fuenteheridos existe un sendero de cinco kilómetros que atraviesa parajes de gran belleza, incluyendo encinares y olivares. Al llegar a Fuenteheridos, puedes disfrutar de su encanto rural y visitar la plaza del Coso.

Otro de los paseos imprescindibles es el de los Castaños Centenarios, de ocho kilómetros de distancia. El camino serpentea a través de bosques de castaños y permite disfrutar de un paisaje verde y frondoso en primavera y de tonos dorados en otoño. Es ideal para los amantes de la fotografía y de la naturaleza. La ruta de los Nacimientos también es otra caminata hermosa y refrescante, sobre todo en primavera, cuando los arroyos están llenos de agua.

Por su parte, en Fuenteheridos también se recomienda al visitante pasear por la ruta de la Fuente de los 12 Caños a la Peña de Arias Montano. A lo largo del sendero se atraviesan bosques de encinas y alcornoques, con vistas impresionantes de la Sierra. Al llegar a la Peña, se puede disfrutar de una vista panorámica excepcional.

Para disfrutar de la vegetación con toda la familia, también se halla por la zona la ruta de Los Molinos de Agua,



Carretera
Los Marines - Aracena

un recorrido perfecto para quienes buscan un paseo agradable. Es especialmente bonito en primavera, cuando el agua fluye por el arroyo y la vegetación es exuberante.

No puede faltar la ruta de los Castaños Centenarios, un recorrido especialmente recomendable en otoño, cuando el paisaje se tiñe de tonos dorados y rojizos. La ruta permite disfrutar de la belleza del bosque mediterráneo y es ideal para los amantes de la naturaleza. Por su parte, la ruta Fuenteheridos - Galaroza es un paseo refrescante y lleno de vegetación, ideal para primavera o verano. Al llegar a Galaroza, puedes explorar este encantador pueblo serrano.

Paseando por dehesas y senderos rodeados de alcornoques se alcanza Cortelazor, donde se puede visitar su iglesia y sus calles empedradas. Es una ruta tranquila y menos transitada, ideal para quienes buscan disfrutar de la naturaleza sin prisas.

La continuación de la HU-8114 conecta con la N-435 (que va hacia Badajoz) y con la N-433 (que conecta Huelva con Portugal). Pasa nuevamente por Fuenteheridos y por las proximidades de Castaño del Robledo. Este tramo es ideal para disfrutar de las vistas abiertas de la Sierra y de un trayecto más amplio que une con otras rutas principales.

La HU-8114 transcurre entre dehesas, castañares y campos de cultivo. En primavera, los campos florecen y los paisajes cobran vida con una paleta de colores verdes y floridos.

En este tramo existen varios senderos que permiten explorar la naturaleza y disfrutar de miradores y áreas recreativas en los alrededores. Allí se encuentra la ruta Circular desde Alájar por la HU-8114 hasta la Peña de Arias Montano y regreso. Parte de Alájar y sigue un tramo paralelo a la HU-8114 hasta la Peña de Arias Montano, uno de los puntos más emblemáticos de la zona. Al pasar cerca de la carretera, se disfruta de hermosas vistas de la Sierra y de los valles circundantes. Luego, el sendero regresa por un camino alternativo al pueblo de Alájar.

> *Visitar Castaño de Robledo y su Iglesia Inacabada es una experiencia que solo está al alcance en la provincia de Huelva*

La ruta Almonaster la Real - Fuenteheridos, cerca de la HU-8114, conecta los pueblos de Almonaster la Real y Fuenteheridos, cruzando la Sierra y bordeando algunos tramos de la HU-8114. En el camino, se atraviesan bosques de encinas y castaños, ideales para el senderismo en otoño y primavera. Es una ruta tranquila y pintoresca, perfecta para quienes buscan un paseo relajado.

También la ruta Castaño de Robledo - Galaroza hacia la N-433 conecta estas dos localidades y cruza varios puntos cercanos a la carretera N-433. Pasa por dehesas y arroyos, donde es común ver cerdos ibéricos en libertad. El trayecto es cómodo y con desniveles suaves, y permite un fácil acceso a la carretera N-433 si se desea tomar transporte de regreso.

Algunas de las experiencias destacadas en la ruta de las carreteras HU-8121 y HU-8114 son su infinidad de vistas panorámicas y momentos únicos para capturar los encantos naturales de la Sierra de Aracena. Estas localidades también destacan por su gastronomía tradicional, especialmente por sus productos ibéricos como el jamón.

Consejos para el recorrido

Conducir con precaución es de vital importancia durante el recorrido por estas carreteras, ya que muchas de ellas son estrechas y cuentan con muchas curvas, por lo que es recomendable mantener una velocidad moderada y estar atento a vehículos y ciclistas.

Si se planea hacer senderismo, también es vital llevar ropa y calzado adecuados, especialmente en invierno y otoño, cuando el frío y la humedad impregnan la zona. Como consejo, también es importante evitar las carreteras durante los días lluviosos y así poder contemplar mejor el paisaje.

Estos caminos conectan pueblos bellos y tradicionales de la provincia, permitiendo disfrutar de la rica biodiversidad, la cultura y la gastronomía local. Con un entorno montañoso, senderos de castaños, y un ambiente sereno, esta ruta es muy recomendable para quienes buscan una experiencia auténtica en uno de los paisajes más hermosos de Andalucía.

RESTAURANTES & HOTELES

Dónde comer

Mesón Biarritz
C. Virgen de la Fuente, 13,
Fuenteheridos
T. 639 56 40 77

El Padrino
Plaza de Miguel Moya, s/n,
Alájar
T. 959 12 56 01

Maricastaña
Plaza del Álamo, 7,
Castaño de Robledo, Huelva
T. 654 24 85 83

Dónde dormir

Finca la Fronda
HU-8105, km 22,400, Alájar
T. 959 50 12 47

Aparthotel Rural 12 Caños
Cultura, 21, Galaroza
T. 959 123 414

Posada del Castaño
Calle Jose Sanchez Calvo, 33,
Castaño del Robledo, Huelva
T. 620 10 93 31

Corredores en las profundidades de la Sierra

De Los Marines a Hinojales existen espectaculares vías que penetran en el corazón del Parque Natural de la Sierra de Aracena y Picos de Aroche

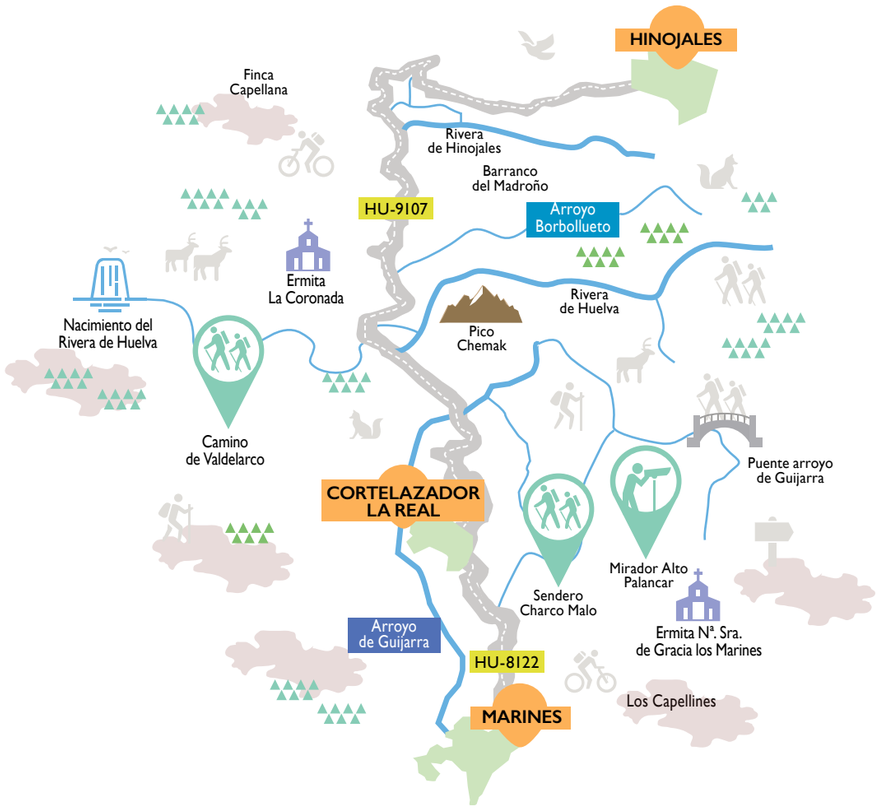

De Los Marines a Cortelazor y de Cortelazor a Hinojales los viajeros podrán sumergirse en el entorno natural y cultural de esta región única. Estos trayectos rurales serpentean entre montañas, dehesas y pequeños pueblos que conservan su esencia más auténtica, convirtiéndose en una experiencia inolvidable para quienes buscan descubrir la riqueza de la Sierra onubense. El recorrido comienza en Los Marines, un pintoresco pueblo de calles empedradas y casas encaladas que destaca por su tradición agrícola y paisajes rurales. Su iglesia, Nuestra Señora de los Remedios, es un ejemplo de la arquitectura sencilla y acogedora de la zona, mientras que su romería homónima da muestra del fervor y las tradiciones de sus habitantes.

Desde aquí parten varias rutas de senderismo que conectan con localidades vecinas o exploran el entorno natural, como la ruta hacia Aracena, ideal para disfrutar de un paseo relajado entre bosques de encinas y alcornoques, o la ruta de los Molinos de Los Marines, que transita por antiguos molinos y arroyos, perfecta para familias.

Para los más aventureros, la ruta hacia Alájar, pasando por la Peña de Arias Montano, ofrece una experiencia más exigente, pero con recompensas visuales excepcionales. Cada kilómetro ofrece un nuevo motivo para detenerse, ya sea para admirar paisajes espectaculares, disfrutar de la rica gastronomía local o explorar a pie rutas de senderismo que revelan los secretos mejor guardados de esta región.

Los Marines: Tierra de ‘lagaretas’

Como punto de partida para la ruta por la carretera HU-8122, que conecta Los Marines con Cortelazor, es obligatorio hacer una parada en Los Marines. A seis kilómetros de Aracena, por la N-433, se encuentra esta población,

Características de la Carretera HU-8122

de Los Marines a Cortelazor

Distancia: aproximadamente 5 kilómetros.

Tiempo estimado: unos 10-15 minutos en coche.

Tipo de vía: carretera secundaria, estrecha y con algunas curvas, ideal para una conducción tranquila.
La carretera HU-8122 conecta los pueblos de Los Marines y Cortelazor, cruzando un paisaje característico de la sierra. Es una vía tranquila que permite disfrutar del entorno natural y hacer paradas en puntos panorámicos.

Encantos turísticos en la ruta

La HU-8122 está rodeada de bosques mediterráneos y dehesas de encinas, alcornoques y castaños. Especialmente en otoño, el paisaje cambia a colores ocres y dorados, y en primavera todo se cubre de flores, convirtiendo el entorno en un espectáculo natural.

Vegetación: dehesas de encinas y alcornoques se alternan con bosques de pinos y olivares, mientras las riberas albergan fresnos y chopos que dan frescor al paisaje.

Fauna: la fauna incluye jabalíes, ciervos y zorros, además de aves como abubillas y buitres, que se pueden avistar sobrevolando los cerros.

Paisaje: un entorno de valles suaves y montañas bajas, con prados y bosques que se mezclan en un mosaico de colores y texturas, especialmente cautivador al atardecer.

con un casco urbano arropado por un bosque de castaños. En el centro del pueblo, la parroquia de Nuestra Señora de Gracia se presenta como un templo donde se conservan en buen estado el retablo mayor, de estilo barroco florido, muy recargado, en el que se encuentra la imagen de la patrona y titular de la iglesia. También se puede apreciar la obra anónima del siglo XVI, así como el estandarte de la Divina Pastora, con pintura del higuereño Alonso Miguel de Tovar, pintor de cámara de Felipe V y discípulo de Murillo.

Tanto el casco urbano como la iglesia están catalogados como Bienes de Interés Cultural. Aprovechando el paso por Los Marines es imprescindible hacer un parón en la ruta para conocer las 'lagaretas', que son pequeños lagares o casas de viña construidos en los corrales de las viviendas, donde a comienzos del otoño, después de la vendimia, se produce el mosto. No podrás irte sin probarlo, es algo que sirven en los bares de la localidad.

Cortelazor, el 'pueblo museo' de la Sierra de Aracena

Al llegar a Cortelazor, el viajero se encuentra con un encantador 'pueblo museo' cuyas calles están decoradas con arte y cerámica, una expresión genuina del talento local que otorga a la localidad un carácter único y acogedor.

Este pequeño rincón de la Sierra de Aracena destaca por su tranquilidad y por sus tesoros históricos, como la iglesia de San Pedro, un templo de estilo mudéjar construido en el siglo XVIII, y sus castañares centenarios, que cobran un encanto especial en otoño.

Además de su belleza arquitectónica y natural, Cortelazor es un punto de partida perfecto para explorar la sierra a pie. Entre las rutas más recomendadas se encuentra la que conduce al pintoresco pueblo de Alájar, un camino que transcurre por paisajes de dehesas, bosques y montañas.

Otra opción es la ruta circular que conecta con Los Marines, ideal para disfrutar de un recorrido moderado entre paisajes que reflejan la biodiversidad y la serenidad de la comarca.



Cumbres Mayores

Hinojales





Cortelazor // JOSÉ M. BRAZO MENA

El recorrido comienza en Los Marines, un pintoresco pueblo de calles empedradas y casas encaladas que destaca por su tradición agrícola y paisajes rurales

Al llegar a Cortelazor, el viajero se encuentra con un encantador 'pueblo museo' cuyas calles están decoradas con arte y cerámica



Vía Verde de los Molinos del Agua

No menos destacada es la ruta de los Molinos de Cortelazor, un paseo accesible que permite descubrir antiguos molinos de agua en un entorno rural que combina historia y naturaleza. Este itinerario, lleno de encanto, invita al visitante a sumergirse en la esencia de la sierra y a disfrutar de la tranquilidad y belleza que envuelven a Cortelazor, convirtiéndolo en un destino imprescindible para quienes buscan desconexión, cultura y paisajes inolvidables.

Un paisaje entre castañares hasta Hinojales

Continuando este recorrido por la carretera HU-9107, que conecta Cortelazor con Hinojales, el visitante se encamina hacia uno de los pueblos más tranquilos y auténticos de la sierra. Con apenas 200 habitantes, Hinojales conserva una atmósfera rural que parece detenida en el tiempo.

Su iglesia de San Sebastián, con elementos mudéjares, es un punto destacado, mientras que las actividades ganaderas y la cría de cerdos ibéricos muestran el fuerte vínculo de la localidad con su entorno natural.

Desde Hinojales, diversas rutas de senderismo invitan a explorar los alrededores, como la ruta hacia Castaño del Robledo, que atraviesa hermosos castañares, o la ruta circular que conecta con Galaroza, que presenta vistas espectaculares de la sierra y una experiencia más completa para senderistas experimentados.

Esta pequeña localidad, situada en el valle del río Múrtigas, además de ser la huerta de la Sierra, por la abundancia de árboles frutales, muestra un bello casco urbano que ha cobrado protagonismo con la manufacturación castañera. De hecho, en su término municipal se encuentra una cooperativa que exporta el producto por toda Europa, Brasil y Estados Unidos.

También destacan la ruta hacia La Nava, un pequeño enclave rodeado de tranquilidad, y la ruta del Castillo de Cumbres Mayores, que combina historia y naturaleza en un trayecto lleno de belleza.

Los amantes del senderismo podrán descubrir en este trayecto un tránsito perfecto para esta época del año, que es recorrer el castañar de la Sierra de Aracena. En la provincia de Huelva se ha creado una cultura que gira en torno al castaño y que se sigue conservando en muchos pueblos de la provincia con fiestas, tradiciones y oficios ligados a la temporada de la castaña.



Galaroza



Cumbres Mayores

> *En la ruta por la carretera HU-8122, que conecta Los Marines con Cortelazor, es obligatorio hacer una parada en Los Marines*

Experimentar este paisaje es único, tanto por la riqueza cromática que presenta el entorno natural como por la belleza de los pueblos de alrededor. Los recorridos se desarrollan por los municipios con más superficie de castaños, donde además de los atractivos naturales, el visitante podrá disfrutar de la arquitectura serrana, los monumentos y la exquisita gastronomía de la zona.

Pueblos como Aracena, Los Marines, Fuenteheridos, Castaño del Robledo o Galaroza están directamente vinculados desde el siglo XIII con el cultivo del castaño. Entorno a este tipo de árbol y a su fruto, con los años, se ha creado una cultura que en la actualidad se sigue conservando en estos lugares con fiestas, tradiciones y oficios ligados a la temporada de la castaña.

Ambas rutas, la HU-8122 y la HU-9107, ofrecen oportunidades para disfrutar de la observación de fauna

Sierra de Aracena



Los amantes del senderismo podrán descubrir en el trayecto una de las rutas perfectas para esta época del año, que es recorrer el castañar de la Sierra de Aracena

Ambas rutas, la HU-8122 y la HU-9107, ofrecen oportunidades para disfrutar de la observación de la fascinante flora y fauna de la provincia de Huelva

y flora, como aves rapaces y mamíferos pequeños, además de paisajes ideales para la fotografía, especialmente en otoño, cuando los bosques de castaños y robles se tiñen de tonos ocres y dorados.

Los pueblos que se encuentran a lo largo de estas carreteras también destacan por su rica gastronomía, con productos locales como jamones y embutidos ibéricos que pueden degustarse en sus pequeñas tabernas y mercados.

Para aprovechar al máximo el recorrido, se recomienda conducir con precaución debido a las curvas cerradas y planificar paradas en puntos panorámicos estratégicos. Conducir despacio no solo es esencial debido a las curvas cerradas de estas vías, sino también para disfrutar del paisaje y realizar altos en puntos panorámicos estratégicos.

Además, llevar un mapa detallado o un GPS es fundamental, ya que algunas rutas pueden ser confusas. Planificar paradas en los pueblos y reservar tiempo para explorar sus atractivos y disfrutar de su gastronomía es otra clave para que el viaje sea una experiencia completa.

La primavera y el otoño son las mejores estaciones para recorrer estas vías, ya que el clima es suave y el paisaje alcanza su máximo esplendor. En los pueblos que jalonan estas carreteras, como Los Marines, Cortelazor e Hinojales, abundan pequeñas tabernas y restaurantes donde se puede degustar lo mejor de la cocina serrana. Entre los platos más populares se encuentran el guiso de castañas, el revuelto de setas y el potaje de garbanzos con tagarninas, cada uno de ellos preparado con ingredientes frescos y locales.

Estas carreteras son mucho más que simples caminos; son una ventana al corazón de la Sierra de Aracena y Picos de Aroche, donde naturaleza, historia y cultura se entrelazan para ofrecer al visitante una experiencia inolvidable. Atravesar estas rutas es adentrarse en un mundo donde el tiempo parece detenerse, un lugar donde cada pueblo y cada sendero cuentan una historia y revelan una faceta única de esta región de Andalucía. Desde los castañares centenarios hasta las pequeñas localidades llenas de encanto, este recorrido es una invitación a descubrir la esencia de Huelva y a vivir momentos que quedarán grabados en la memoria.

RESTAURANTES & HOTELES

Dónde comer

Bar Brioso
Calle Nueva, 10, Hinojales
T. 622 67 65 91

Mesón los Madroños
Ctra Cortelazor- Los Marines Km. 1, Cortelazor
T. 678 89 22 55

Taberna Bretones
C. Andalucia, 27, 21208 Los Marines, Huelva
T. 625 83 29 48

Dónde dormir

La Casita de Platero
Finca Buenvino, CN 433, km 95, Los Marines
T. 696 20 15 53

Posada Matadero
Calle Nueva, número 9, Cortelazor
T. 662 15 83 81

Casa Rural Camino del Castaño
Camino de la Confesa, S/N Galaroza
T. 660 80 16 33

Rumbo a la **última frontera** de Huelva

La carretera HU-9103 y la N-435 marcan el paso hasta el municipio de Encinasola, una de las joyas de la Sierra de Huelva y limítrofe con Portugal



A través mares de encinas, alcornoques y castaños, cruzando infinidad de arroyos y navegando por las dehesas se llega a la última frontera de Andalucía. En el límite con Extremadura y Portugal, las carreteras HU-9103 y N-435 ofrecen un bonito recorrido hasta uno de los municipios más occidentales de la provincia de Huelva, Encinasola.

Natural Sierra de Aracena y Picos de Aroche, este municipio debe su curioso nombre a la leyenda sobre un árbol solitario donde se reunían los contrabandistas fronterizos. La historia de Encinasola se remonta a la Edad de Bronce, de la que datan algunos dólmenes encontrados en la zona. Posteriormente, fue asentamiento de beturios, romanos y árabes.

Entre las joyas de esta localidad, a la que se puede llegar a través de las carreteras HU-9103 y N-435, se encuentran varias fortificaciones defensivas que se construyeron en el municipio debido a su posición estratégica y fronteriza con el país vecino. Entre ellos destaca el castillo de Encinasola, una de las fortificaciones de la línea defensiva que se construyó para proteger al reino de Castilla durante los enfrentamientos con Portugal en el siglo XIII. También destacan en la localidad el fuerte de San Felipe, construido en el siglo XVII, y el Fuerte de San Juan, una torre circular integrada actualmente en el casco urbano del pueblo. Por su parte, la iglesia parroquial de San Andrés también es otro de los intereses artísticos del pueblo, que se levantó en el siglo XVI.

El patrimonio natural de Encinasola también es de renombre y se puede recorrer a través de las sinuosas carreteras HU-9103 y N-435. En concreto destaca el valle del río Múrtigas, que nace en Fuenteheridos, en la fuente de los Doce Caños. En el término de Encinasola se unen a este río varios arroyos de gran caudal, como el Sillo, el Caño, el Cavá o el arroyo Valquemado.

Los visitantes que se adentren por las carreteras secundarias de la provincia hasta esta localidad fronteriza también tienen la oportunidad de conocer todo el paisaje de la sie-

Características de la Carretera HU-9103

Longitud: aproximadamente 20 kilómetros desde el enlace con la N-435 hasta Encinasola.

Tipo de vía: carretera secundaria con muchas curvas y tramos estrechos propios de una zona montañosa.

Tiempo estimado de viaje: aproximadamente 25-30 minutos, dependiendo de las paradas y la velocidad de conducción.

Encantos turísticos en la ruta

La HU-9103 atraviesa un paisaje mediterráneo típico de esta sierra. Los bosques de encinas y alcornoques son comunes, y es habitual ver dehesas donde se crían los cerdos ibéricos que caracterizan a la región. En primavera y otoño, el paisaje es especialmente hermoso: en primavera, los campos y colinas se cubren de verde y flores silvestres, mientras que en otoño los árboles adquieren tonos rojizos y dorados.

Flora: la vegetación incluye encinas, alcornoques, pinos y matorral mediterráneo, como jaras y retamas. Hay castaños en algunas zonas, lo cual es particularmente bonito en otoño.

Fauna: en esta carretera es posible ver aves, incluyendo rapaces como águilas y milanos. En las dehesas, se pueden observar rebaños de cerdos ibéricos pastando, lo que es un símbolo de esta región.

Parque Natural Sierra de Aracena y Picos de Aroche: la carretera discurre por este parque natural, que es una de las áreas protegidas más grandes de Andalucía. Se pueden realizar paradas en diferentes puntos para disfrutar de miradores naturales y vistas panorámicas del paisaje serrano.

rra y la riqueza de su naturaleza a través de múltiples senderos que se encuentran en los alrededores de Encinasola.

Entre ellos destaca la ruta circular hasta La Dehesa, un camino corto y accesible que recorre los campos de la zona. A lo largo del recorrido, los senderistas atraviesan paisajes típicos de la sierra, con grandes encinas y alcornoques, además de observar la fauna local como ciervos, jabalíes y aves. Se trata de una ruta tranquila y sin dificultad, ideal para realizar con toda la familia.

Además de senderos por los alrededores, los visitantes más aventureros también tienen la oportunidad de realizar recorridos más largos y llegar hasta localidades vecinas como Galaroza, La Nava o Almonaster la Real. La primera de ellas se una caminata transita por bosques de alcornoques y robles, y presenta algunas subidas y descensos, lo que la convierte en una ruta ideal para senderistas con algo de experiencia.

Por su parte, la ruta hasta La Nava conecta estas dos localidades en una caminata de mayor dificultad debido a su longitud y las pendientes pronunciadas. Pese a ello, el esfuerzo se ve recompensado por las vistas espectaculares que ofrece el recorrido, atravesando densos bosques y praderas. Durante el recorrido se puede observar fauna local, como ciervos y zorros, así como disfrutar del silencio y la belleza natural de la sierra.

Los turistas más aventureros pueden también realizar la ruta hasta Almonaster la Real, un hermoso pueblo de la sierra conocido por su mezquita medieval y su arquitectura tradicional. El sendero atraviesa bosques de alcornoques y robles, y presenta varias subidas y descensos pronunciados. Durante la caminata, los senderistas disfrutarán de las vistas espectaculares y la paz que ofrece el entorno.

En los alrededores de Encinasola también hay rutas que reflejan la tradición de la localidad, como el sendero de El Corcho, donde se observan los característicos alcornoques cuya corteza se aprovecha para la extracción del corcho. Otro sendero de intensidad baja es la ruta de Los Molinos, corta y accesible y que permite recorrer algunos de los antiguos molinos de agua que se encuentran en los alrededores de Encinasola. La ruta transcurre a través de paisajes de bosques de encinas y dehesas, y los senderistas pueden ver los retos de los molinos, que antaño se utilizaban para moler el grano. Se trata de una caminata tranquila y relajada, ideal para aquellos que buscan disfrutar de la historia y la naturaleza durante un recorrido sencillo.



Puente de los Cabriles, Enciasola

Entre las joyas de Encinasola se encuentran varias fortificaciones defensivas debido a su posición geográfica estratégica



Perspectiva de Encinasola



Puente medieval, La Nava

Las carreteras HU-9103 y N-435 ofrecen un espectacular recorrido por el norte onubense

El patrimonio natural de Encinasola tiene como columna vertebral el río Múrtiga

Para los amantes de la naturaleza y los viajes de carretera, es importante que conozcan que la HU-9103 tiene varios tramos con curvas pronunciadas y zonas estrechas, por lo que es importante conducir con precaución, especialmente en días de lluvia o niebla, cuando la visibilidad puede reducirse. Este trayecto tiene pocos vehículos y permite hacer paradas en zonas seguras para disfrutar de las vistas y tomar fotografías. Hay algunos miradores naturales donde se pueden contemplar las colinas y las dehesas.

La gastronomía de Encinasola es la típica de la sierra de Huelva. Sus bares y restaurantes ofrecen en sus cartas platos tradicionales de la región, como el jamón ibérico, chorizo y carne de caza, que suelen ser una delicia para los visitantes. La proximidad con Portugal también influye en la gastronomía local y es posible encontrar sabores portugueses en algunos platos.

La primavera y el otoño son las mejores estaciones para recorrer la HU-9103 y visitar Encinasola. En primavera las temperaturas son suaves y el campo está en flor, con vegetación abundante y un paisaje colorido; toño es una época excelente para ver los colores otoñales en la sierra y también es la temporada de la recogida de la bellota, protagonista en la alimentación de los cerdos ibéricos.

La carretera HU-9103 de la N-435 a Encinasola es una ruta pintoresca y tranquila que atraviesa los paisajes serranos y permite descubrir el auténtico encanto rural de Huelva. Al final del recorrido, el pueblo de Encinasola ofrece un ambiente sereno y una rica tradición histórica, cultural y gastronómica. Es una ruta ideal para quienes desean explorar el lado más natural y tradicional de la Sierra de Aracena, disfrutando de la naturaleza, la paz y la autenticidad del entorno.



Calle típica de Encinasola
// JOSÉ M. BRAZO MENA





Punte sobre el río Murtiga en el acceso a Encinasola

RESTAURANTES & HOTELES

Dónde comer

Bar Restaurante El Emigrante
Plaza Mayor, 2.
Encinasola, Huelva

Taberna El Paso
Calle Juan Velasco, 23.
Encinasola, Huelva

Cafetería El Retorno
Calle Manuel Gómez, 2.
Encinasola, Huelva

Dónde dormir

Rincón del Abade
Llanos de San Juan s/n.
Encinasola, Huelva

Casa rural Fuerte 13
Calle Fuerte, 13.
Encinasola, Huelva

Robles, pinos, ciervos, jabalíes y zorros

El entramado de vías rurales entre Corteconcepción, Puerto Moral y La Umbría es una invitación para quienes buscan un viaje pausado y lleno de encanto



Lejos de las grandes vías y el bullicio, se encuentra una red de carreteras secundarias que conecta algunos de los pueblos más pequeños y tradicionales de la Sierra de Aracena y Picos de Aroche. Este entramado de vías rurales, formado por carreteras como la HU-8128, HU-8129, HU-9111, HU-9112, HU-9113, HU-8130 y HU-8131, es una invitación para quienes buscan un viaje pausado y lleno de encanto. Desde Corteconcepción hasta Puerto Moral y La Umbría, estas carreteras secundarias ofrecen una experiencia única, un magnífico paseo por paisajes naturales impresionantes, localidades pintorescas y una rica herencia cultural y gastronómica.

Corteconcepción: La puerta de entrada a la sierra

El recorrido suele comenzar en Corteconcepción, un pueblo serrano conocido por su autenticidad y la calidad de su jamón ibérico. Aquí, la vida transcurre con tranquilidad, marcada por tradiciones arraigadas y una fuerte conexión con la naturaleza.

La Iglesia Parroquial de Nuestra Señora de la Concepción es el epicentro del casco urbano. Su sencilla arquitectura religiosa guarda retablos de interés histórico y su campanario destaca al atardecer, brindando una imagen pintoresca. A pocos kilómetros del pueblo se encuentra el Embalse de Aracena, un lugar ideal para actividades al aire libre como senderismo, pesca o simplemente disfrutar de un picnic con vistas espectaculares.

Desde Corteconcepción parten varias rutas de senderismo que permiten explorar la belleza de la sierra. Entre las más populares se encuentran la Ruta Circular de Los Llanos, perfecta para un paseo relajado entre encinas y alcornoques, y la Ruta hacia Galaroza, que atraviesa bosques de castaños y robles, ofreciendo vistas impresio-

Características de la ruta

Carreteras rurales y estrechas: estas carreteras son de un solo carril en su mayoría, con curvas pronunciadas y tramos angostos. Aunque son accesibles en coche, requieren precaución y un ritmo de conducción lento, ideal para disfrutar del paisaje.

Distancias cortas: la mayoría de estas carreteras cubren tramos muy cortos que conectan rápidamente un pueblo con otro. En total, la red de carreteras no sobrepasa los 5-10 kilómetros en cada tramo.

Entorno natural: las rutas cruzan zonas de dehesas, bosques de encinas, alcornoques, y algunas áreas de cultivos. Este paisaje es perfecto para quienes disfrutan de la observación de la naturaleza y el entorno rural.

Encantos turísticos en la ruta

A lo largo de esta ruta se descubren paisajes montañosos, densos bosques y miradores que permiten apreciar la verdadera esencia de la sierra onubense.

Vegetación: bosques de castaños, robles y pinos resinen en el paisaje, junto con matorrales de jaras, brezos y retamas que cubren las laderas de las montañas.

Fauna: el entorno es hogar de ciervos, jabalíes y zorros, así como una variedad de aves como buitres y águilas, que surcan el cielo.

Paisaje: se caracteriza por montañas cubiertas de vegetación, valles profundos y riachuelos, creando un ambiente sereno y aislado de gran belleza natural.



La Umbría

Los alrededores de La Umbría son un paraíso para los senderistas y ciclistas. La Ruta Circular del Castaño Santo es una opción popular para familias y principiantes

nantes de las montañas. Para los más experimentados, la Ruta hacia Castaño del Robledo, con 10 kilómetros de paisajes montañosos y exigentes pendientes, promete una experiencia inolvidable.

Puerto Moral: Un rincón de paz y tradición

Siguiendo las carreteras HU-8128 o HU-8129, se llega a Puerto Moral, un pueblo pequeño que encarna la esencia de la vida rural. Su plaza central, presidida por la Iglesia de San Pedro y San Pablo, es un lugar tranquilo donde el tiempo parece detenerse. Este templo renacentista, con su encanto discreto, es un punto de encuentro para la comunidad local y un reflejo del carácter sereno del pueblo.

El entorno natural de Puerto Moral está dominado por dehesas y bosques, que invitan a los visitantes a explorar sus caminos. Las rutas de senderismo que parten de aquí son ideales para quienes desean sumergirse en la naturaleza. La Ruta Circular del Castaño Santo, por ejemplo, ofrece un recorrido accesible entre castaños y alcornoques, mientras que la Ruta hacia Los Alcornocales combina paisajes boscosos y vistas panorámicas, perfecta para senderistas con algo de experiencia. Los amantes de los desafíos encontrarán en la Ruta hacia La Nava, de 12 kilómetros, una oportunidad para disfrutar de la belleza salvaje de la sierra en un trayecto exigente.

La Umbría: Naturaleza y autenticidad

Esta localidad, accesible a través de las carreteras HU-9111, HU-9112 o HU-9113, es uno de los destinos más auténticos y apartados de la sierra. Este pequeño núcleo



Sendero serrano



La carretera se abre paso entre el verdor

Corteconcepción es un pueblo serrano conocido por su autenticidad y la calidad de su jamón ibérico

Siguiendo las carreteras HU-8128 o HU-8129 se llega a Puerto Moral, un pueblo pequeño que encarna la esencia de la vida rural

rural conserva el ritmo pausado de la vida tradicional. Aquí, el visitante puede desconectar del bullicio urbano y disfrutar de la paz que ofrece el campo.

Los alrededores de La Umbría son un paraíso para los senderistas y ciclistas. La Ruta Circular del Castaño Santo, que también comienza en este municipio, es una opción popular para familias y principiantes, especialmente en otoño, cuando los castaños están en su máximo esplendor. Otra opción es la Ruta hacia Galaroza, que combina naturaleza y cultura al llegar a este pintoresco pueblo, donde la gastronomía local y la arquitectura típica complementan la experiencia.

Para los más aventureros, la Ruta hacia Los Marines, de dificultad alta, atraviesa bosques de alcornoques y dehesas antes de llegar a este encantador pueblo serrano. Estas caminatas no solo ofrecen ejercicio físico, sino también una inmersión en la naturaleza y en la forma de vida tradicional de la región.

La primavera y el otoño son las estaciones ideales para realizar este recorrido. En primavera, los verdes intensos y las flores silvestres llenan de vida el entorno, mientras que, en otoño, los tonos cálidos y la caída de las hojas crean una atmósfera mágica.



Iglesia de San Pedro y San Pablo. Puerto Moral //ABC





Lavadero de La Umbría



Cerdos ibéricos de la Sierra onubense



Carretera en la Sierra

Finalmente, el recorrido entre Corteconcepción, Puerto Moral y La Umbría es mucho más que un simple trayecto por carreteras secundarias. Es una oportunidad para descubrir el lado más auténtico y desconocido de la provincia de Huelva, donde la naturaleza, la cultura y las tradiciones se entrelazan para ofrecer una experiencia única.

Estas carreteras, lejos de las autopistas y los destinos turísticos más concurridos, son un refugio para quienes buscan tranquilidad y conexión con el entorno. Cada curva, cada pueblo y cada sendero cuenta una historia de vida rural, de paisajes intactos y de una forma de vida que perdura a pesar del paso del tiempo. Si buscas un viaje que te lleve al corazón de la sierra y a la esencia misma de Huelva, este entramado de carreteras secundarias es, sin duda, la elección perfecta.



Corteconcepción // JOSÉ M. BRAZO MENA

RESTAURANTES & HOTELES

Dónde comer

Restaurante Javier
Av. Juan Ramon Jiménez, 10,
Corteconcepción, Huelva
T. 959 12 01 84

Bar Marry
C. Real, 18, Puerto Moral,
Huelva
T. 603 68 82 65

Bar Casa Jarrito
C. Constitución, 17 A,
La Umbría,
Huelva

Dónde dormir

Molino Fuentesanta
CADE, Apdo, 174, 21200
Aracena, Huelva
T. 687 84 03 12

Hotel Posada Valdezufre
Av. Santa Marina, 1, 21207
Valdezufre, Huelva
959 55 71 74

Las Jimenas
C. Cristo del Rosario, 7,
21220 Higuera de la Sierra, Huelva
T. 681393275



DIPUTACIÓN PROVINCIAL
Ð HUELVA